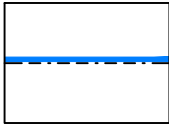


LEGENDE

A. Für die Festsetzungen



Allgemeines Wohngebiet



Baugrenze



öffentliche Straßenverkehrsfläche
mit Straßenbegrenzungslinie



private Grünfläche
mit Pflanzbindung



öffentliche Grünfläche:
Verkehrsbegleitgrün

614,30

Höhenlage FFB EG
als Obergrenze in müNN
(z. B. 614,30)



Firstrichtung,
alternative Festsetzung

7,0



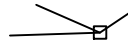
Maßzahl in Meter,
(z. B. 7,0 m)

Grenze des räumlichen Geltungsbereichs
des Bebauungsplanes

B. Für die Hinweise

1323/58

Flurnummer (z. B. 1323/58)



bestehende Flurstücksgrenze



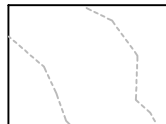
Baumpflanzung,
Standortvorschlag



vorgeschlagene
Grundstücksteilung



Bereich für vorgeschlagene
Heckenpflanzungen



Höhenlinien im Abstand 0,25 m

612,64

Höhe Oberkante
bestehender Schachtdeckel